

**INFORME DE MONITOREO DE MEDIOS\***

Fecha: 11/04/2024

Semanas: 15

Coordinación de Vigilancia Epidemiológica

\*Vigilancia basada en eventos de interés epidemiológico mediante el monitoreo de medios abiertos de comunicación locales y nacionales.

**Reporte de eventos:**

Amenaza	Tema	Medio	Fecha	Resumen	Liga	Prioridad	Verificación
Violencia	Protocolo vs balaceras en escuelas de Morelos	El Sol de Cuernavaca	11 abril 2024	Los docentes de las <a href="#">escuelas de Morelos</a> ya cuentan con un <a href="#">protocolo de actuación</a> en caso de alguna situación que ponga en riesgo a los alumnos, docentes y personal administrativo de las instituciones, informó el <a href="#">secretario de Educación en el estado</a> , Luis Arturo Cornejo Alatorre.	<a href="https://www.elsoldecuernavaca.com.mx/policiaca/que-hacer-en-caso-de-balaceras-cerca-de-las-escuelas-en-morelos-11736010.html">https://www.elsoldecuernavaca.com.mx/policiaca/que-hacer-en-caso-de-balaceras-cerca-de-las-escuelas-en-morelos-11736010.html</a>	Bajo	Ratificado
Evento sociorgánico	Festival en Cuernavaca	Diario de Morelos	11 abril 2024	Después de nueve años de ausencia el Festival Independiente Zapata Vive retomó actividades en el 105 aniversario luctuoso del general Emiliano Zapata en la plancha de la Plaza de Armas de Cuernavaca, donde decenas de artistas y ciudadanos se dieron cita para presenciar las diversas bandas de SKA y promover mensajes en pro del cuidado del agua, el medioambiente y en contra de las semillas transgénicas.	<a href="https://www.diariodemorelos.com/noticias/regresa-festival-independiente-zapata-vive">https://www.diariodemorelos.com/noticias/regresa-festival-independiente-zapata-vive</a>	Bajo	Ratificado
Social	Interrupción en servicios de elevador en IMSS	La Unión	11 abril 2024	"A las 14:06 horas, personal del HGR No. 1 recibió un reporte por la interrupción en el servicio de uno de sus elevadores en el piso 9, por lo que se activó el protocolo de la Unidad Interna de Protección Civil del nosocomio.	<a href="https://www.launion.com.mx/morelos/avances/noticias/248005-informa-imss-morelos-sobre-funcionamiento-de-elevador-en-hgr-mf-no-1-en-cuernavaca.html">https://www.launion.com.mx/morelos/avances/noticias/248005-informa-imss-morelos-sobre-funcionamiento-de-elevador-en-hgr-mf-no-1-en-cuernavaca.html</a>	Bajo	Ratificado
Biológico	Salud enciende alertas ante casos de Sarampión	UDQTV	11 abril 2024	Ante los <b>cuatro casos importados de sarampión</b> registrados en México, la <b>Secretaría de Salud</b> emitió un aviso epidemiológico a todas las unidades médicas de atención desde el primer nivel hasta el tercero para la detección oportuna de los casos sospechosos de <b>sarampión</b> , así como la cadena de contactos para lograr contener este brote.	<a href="https://udgtv.com/noticias/ante-brote-de-casos-de-sarampión-salud-enciende-alertas-en/219640">https://udgtv.com/noticias/ante-brote-de-casos-de-sarampión-salud-enciende-alertas-en/219640</a>	Bajo	Ratificado
Biológico	Prevención de Sarampión en México	Infobae	11 abril 2024	En <b>México</b> , durante el transcurso del 2024 hasta la semana número 13 del I Sistema Nacional de Vigilancia Epidemiológica, se han reportado <b>859 casos probables de sarampión o rubéola</b> , lo que incluye tanto casos sospechosos como aquellos bajo análisis. De este total, se han <b>confirmado cuatro casos de sarampión</b> , uno de ellos proviene del exterior; mientras que los tres restantes están posiblemente vinculados a este <b>caso importado</b> .	<a href="https://www.infobae.com/mexico/2024/04/10/el-numero-de-casos-probables-de-sarampión-supera-los-800-esta-es-la-vacuna-que-se-aplica-en-mexico/">https://www.infobae.com/mexico/2024/04/10/el-numero-de-casos-probables-de-sarampión-supera-los-800-esta-es-la-vacuna-que-se-aplica-en-mexico/</a>	Bajo	Ratificado



<http://ssm.gob.mx>



Servicios de Salud Morelos



@MorelosSalud

Callejón Borda N°3 Col. Centro C.P. 62000  
Teléfono (777) 312 62 31 / 314 33 36 ext. 222

**Calle Gómez Azcárate No. 205, Col. Lomas de la Selva  
C.P. 62270, Cuernavaca, Morelos. Tel.: 777 102 25 56**

**INFORME DE RIESGOS METEOROLÓGICOS**

Fecha: 11/04/2024

Semana N°15

Coordinación de Vigilancia Epidemiológica

**Fuente:** Servicio Meteorológico Nacional de México, CONAGUA. <https://proteccioncivil.morelos.gob.mx/>

**EL FRENTE No. 45 Y SU MASA DE AIRE FRÍO OCASIONARÁN LLUVIAS PUNTUALES MUY FUERTES Y EVENTO DE NORTE EN EL SURESTE MEXICANO Y LA PENÍNSULA DE YUCATÁN**

Para este día, el **frente No. 45** recorrerá el sureste mexicano y la Península de Yucatán, ocasionará a su paso, lluvias puntuales muy fuertes en dicha península, lluvias fuertes en Tabasco y Chiapas, *las cuales podrían originar el incremento en los niveles de ríos y arroyos, deslaves e inundaciones*; además de chubascos en Oaxaca y lluvias aisladas en el sur de Veracruz; todas las lluvias acompañadas con descargas eléctricas y posible caída de granizo. La **masa de aire frío** asociada, propiciará descenso de las temperaturas en la Península de Yucatán y el sureste del país, así como **evento de "Norte"** en el sur de Veracruz, Tabasco y la Península de Yucatán con rachas de viento de 40 a 60 km/h y olas de 1 a 3 metros de altura, así como rachas de 70 a 90 km/h en el Istmo de Tehuantepec, y oleaje de 2 a 4 metros de altura en el Golfo de Tehuantepec. Por otra parte, el flujo de la **corriente en chorro subtropical** ocasionará fuertes rachas de viento con posibles tolvánicas en estados de la Mesa del Norte, Mesa Central y occidente de México.

**Los vientos fuertes podrían derribar árboles y anuncios publicitarios.**

**Vientos con rachas de 40 a 60 km/h:**

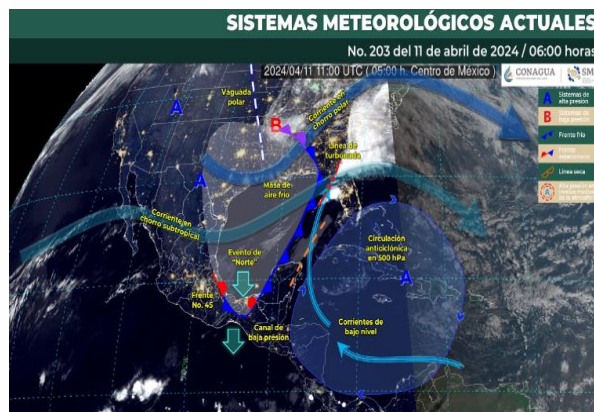
Ciudad de México, **Morelos**, Tlaxcala y Puebla.

**Temperaturas Máximas de 40-45 °C:**

Nayarit, Jalisco, Colima y **Morelos**.

**Pronóstico en región Mesa Central:**

Cielo medio nublado, sin lluvia en el transcurso del día. Por la mañana, ambiente fresco, frío y con bancos de niebla en zonas altas de Guanajuato, Querétaro, Hidalgo, Tlaxcala y Puebla. Por la tarde, ambiente cálido a caluroso y **muy caluroso en zonas de Morelos**. Viento del noreste de 10 a 25 km/h con rachas de 40 a 60 km/h y posibles tolvánicas en la región.



**Recomendaciones de Protección Civil**

**TEMPERATURAS ALTAS:**

- Extremar precaución ante temperaturas altas, dar especial atención a **personas enfermas y de la tercera edad, niños e indigentes**.
- Mantenerse fresco e hidratado, tomar **abundantes líquidos**.
- No exponerse por **tiempos prolongados a los rayos solares** para evitar insolación y golpes de calor.
- Utilizar **ropa y calzado ligero para esta temporada**, de preferencia en colores claros, para evitar que aumente la temperatura corporal e incluso se presente un "golpe de calor".
- Mantener informada a la población.**

**Nivel de riesgo alto**

**Existe riesgo meteorológico para la población en general, en especial población de alta vulnerabilidad, pudiendo generar deshidratación, golpes de calor, insolación o quemaduras por efectos de radiación solar.**



<http://ssm.gob.mx>



Servicios de Salud Morelos



@MorelosSalud

Callejón Borda N°3 Col. Centro C.P. 62000  
Teléfono (777) 312 62 31 / 314 33 36 ext. 222

**Calle Gómez Azcárate No. 205, Col. Lomas de la Selva  
C.P. 62270, Cuernavaca, Morelos. Tel.: 777 102 25 56**

**INFORME DE MONITOREO VOLCÁNICO Y SISMOLÓGICO**

Fecha: 11/04/2024

Semanan°15

Coordinación de Vigilancia Epidemiológica

**Fuente:** Servicio Sismológico Nacional, UNAM. / Centro nacional de Prevención de Desastres (CENAPRED)-SEGOB, SENEAM-SCT y NOAA.

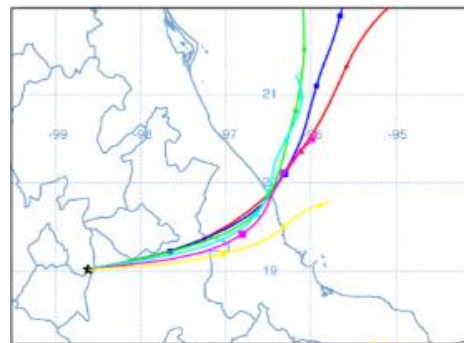
En las últimas 24 horas, mediante los sistemas de **monitoreo del volcán Popocatepetl**, se detectaron **126 exhalaciones**, acompañadas de vapor de agua, gases volcánicos y ligeras cantidades de ceniza. Adicionalmente se identificaron **cinco minutos de tremor armónico** de muy baja amplitud. Durante la mañana y **al momento de este reporte se observa una emisión continua de vapor de agua y gases volcánicos, con dispersión hacia el este-noreste (ENE).**

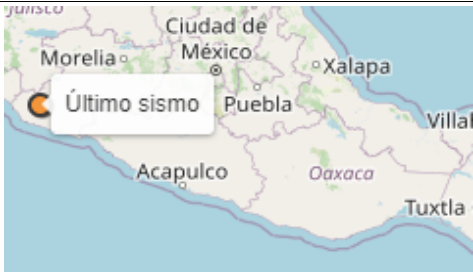
NIVEL DE ALERTA		AMARILLO-FASE 2	RECOMENDACIONES PARA LA FASE AMARILLO FASE 2
		<p><b>El volcán presenta incremento en su actividad, con explosiones esporádicas:</b></p> <ul style="list-style-type: none"> <li>Pluma continúa de vapor de agua y gas.</li> <li>Caída de ceniza leves a moderadas en poblaciones cercanas.</li> <li>Lanzamiento de fragmentos incandescentes y posibilidad de flujos piroclásticos de corto alcance asociado a las explosiones.</li> <li>Crecimiento y destrucción de domos de lava.</li> <li>Flujos de lodo o escombros de corto alcance.</li> </ul>	<ol style="list-style-type: none"> <li>Continuar con el <b>radio de seguridad de 12 km</b>, por lo que la <b>permanencia</b> en esa área <b>no está permitida</b>.</li> <li>Controlar el tránsito entre Santiago Xalitintla y San Pedro Nexapa, vía Paso de Cortés.</li> <li>A las autoridades de <b>Protección Civil</b>, <b>mantener sus procedimientos preventivos</b>, de acuerdo con sus planes operativos.</li> <li>A la <b>población</b> se le recomienda <b>eleva la atención a los avisos de las autoridades de su localidad</b> y se exhorta a no acercarse al volcán, y mucho menos al cráter.</li> <li><b>Mantenerse fuera de cañadas ante posibles flujos de lodo</b>, principalmente en temporada de lluvias.</li> </ol>

**PRONOSTICO DE CAIDA DE CENIZA**

En caso de una exhalación de ceniza volcánica, el pronóstico de trayectoria hacia el este, cambiando al noreste (simulando exhalación cada hora en las próximas 6 horas), a su paso por la zona oeste, centro y este-noreste del estado de Puebla; zona sur del estado de Tlaxcala; zona centro del estado de Veracruz y sobre el Golfo de México, para las **primeras 12 horas de pronóstico** (de las 09:00 a las 21:00 hora local). Posteriormente, para las **últimas 12 horas de pronóstico** (de las 21:00 a las 09:00 hora local del día siguiente), las trayectorias continuarán sobre la zona costera de Veracruz y sobre el Golfo de México.

**SIN PRONOSTICO DE CAIDA DE CENIZA PARA EL ESTADO**



SISMOS	<p>Se registró sismo de magnitud de <b>4.3 grados</b> Richter, a las 08:55:29 hrs con localización del epicentro a 12 km al sureste de Coalcomán, Michoacán.</p> <p><b>NO PERCIBIDO EN EL ESTADO DE MORELOS.</b></p>	
	REPORTE DE DAÑOS A LA POBLACION	
	PROTECCIÓN CIVIL	Sin reporte de daños a la población ni a la infraestructura en salud.



<http://ssm.gob.mx>



Servicios de Salud Morelos



@MorelosSalud

Callejón Borda N°3 Col. Centro C.P. 62000  
Teléfono (777) 312 62 31 / 314 33 36 ext. 222

**Calle Gómez Azcárate No. 205, Col. Lomas de la Selva  
C.P. 62270, Cuernavaca, Morelos. Tel.: 777 102 25 56**

**INFORME DE MONITOREO DE TEMPERATURAS Y CALIDAD DEL AIRE**

Fecha: 11/04/2024

Semana N°15

Coordinación de Vigilancia Epidemiológica

Fuente: Comisión Estatal de Agua (CEAGUA)

**PRONOSTICO DE TEMPERATURAS POR MUNICIPIO**

Municipio	Min.	Max.	Municipio	Min.	Max.
Amacuzac	16°	40°	Tepalcingo	18°	38°
Cuatla	17°	35°	Ayala	17°	38°
Jiutepec	17°	37°	Huitzilac	08°	25°
Temixco	18°	37°	Tepoztlán	16°	36°
Tlaltizapan	16°	38°	Zacualpan	16°	34°
Axochiapan	19°	39°	Tlalquitenango	19°	42°
Cuernavaca	16°	36°	Puente de Ixtla	18°	41°
Jojutla	20°	41°			

**TEMPERATURAS MÁXIMAS Y MÍNIMAS, ULTIMAS 24 HRS**

**Mínimas**

Huitzilac	08° 25°
Tetela del Volcán	13° 26°
Totolapan	15° 29°
Ocuituco	15° 29°

**Máximas**

Tlalquitenango	19° 42°
Jojutla	20° 41°
Axochiapan	19° 39°
Zacatepec	20° 39°

**CALIDAD DEL AIRE**

**ÍNDICE AIRE Y SALUD**

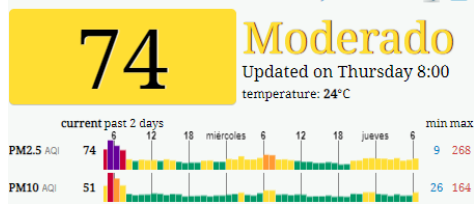
**NIVEL DE RIESGO ASOCIADO**

**RECOMENDACIONES**

**GRUPOS SENSIBLES**

**PARA TODA LA POBLACIÓN**

Estación de Monitoreo Cuernavaca Centro, Morelos



**Moderado**

**Las personas sensibles pueden experimentar síntomas respiratorios (asmáticos), posible agravamiento de enfermedad pulmonar y cardiaca en personas con enfermedad cardiopulmonar y adultos mayores.**

**Considera reducir las actividades físicas vigorosas al aire libre.**

**Disfruta las actividades al aire libre.**



<http://ssm.gob.mx>



Servicios de Salud Morelos



@MorelosSalud

Callejón Borda N°3 Col. Centro C.P. 62000  
Teléfono (777) 312 62 31 / 314 33 36 ext. 222

**Calle Gómez Azcárate No. 205, Col. Lomas de la Selva  
C.P. 62270, Cuernavaca, Morelos. Tel.: 777 102 25 56**

## INFORME DE MONITOREO EPIDEMIOLÓGICO

Fecha: 11/04/2024

Semanan°15

Coordinación de Vigilancia Epidemiológica

**Fuente:** Jurisdicciones Sanitarias del estado de Morelos.

### JURISDICCION SANITARIA I:

- AL MOMENTO DE ESTE REPORTE LA UIES ESTATAL NO HA RECIBIDO INFORME DE EVENTOS EXTRAORDINARIOS DE NOTIFICACION INMEDIATA POR PARTE DE LA JURISDICCION SANITARIA.
- AL MOMENTO DE ESTE REPORTE NO SE HAN IDENTIFICADO CASOS DE TEMPERATURAS NATURALES EXTREMAS NOTIFICADAS POR LAS UNIDADES MEDICAS NI JURISDICCIONES SANITARIAS.

### JURISDICCION SANITARIA II:

- AL MOMENTO DE ESTE REPORTE LA UIES ESTATAL NO HA RECIBIDO INFORME DE EVENTOS EXTRAORDINARIOS DE NOTIFICACION INMEDIATA POR PARTE DE LA JURISDICCION SANITARIA.
- AL MOMENTO DE ESTE REPORTE NO SE HAN IDENTIFICADO CASOS DE TEMPERATURAS NATURALES EXTREMAS NOTIFICADAS POR LAS UNIDADES MEDICAS NI JURISDICCIONES SANITARIAS.

### JURISDICCION SANITARIA III:

- AL MOMENTO DE ESTE REPORTE LA UIES ESTATAL NO HA RECIBIDO INFORME DE EVENTOS EXTRAORDINARIOS DE NOTIFICACION INMEDIATA POR PARTE DE LA JURISDICCION SANITARIA.
- AL MOMENTO DE ESTE REPORTE NO SE HAN IDENTIFICADO CASOS DE TEMPERATURAS NATURALES EXTREMAS NOTIFICADAS POR LAS UNIDADES MEDICAS NI JURISDICCIONES SANITARIAS.



<http://ssm.gob.mx>



Servicios de Salud Morelos



@MorelosSalud

Callejón Borda N°3 Col. Centro C.P. 62000  
Teléfono (777) 312 62 31 / 314 33 36 ext. 222

Calle Gómez Azcárate No. 205, Col. Lomas de la Selva  
C.P. 62270, Cuernavaca, Morelos. Tel.: 777 102 25 56